HMYZ-HY-B-01—03地块国土空间详细规划

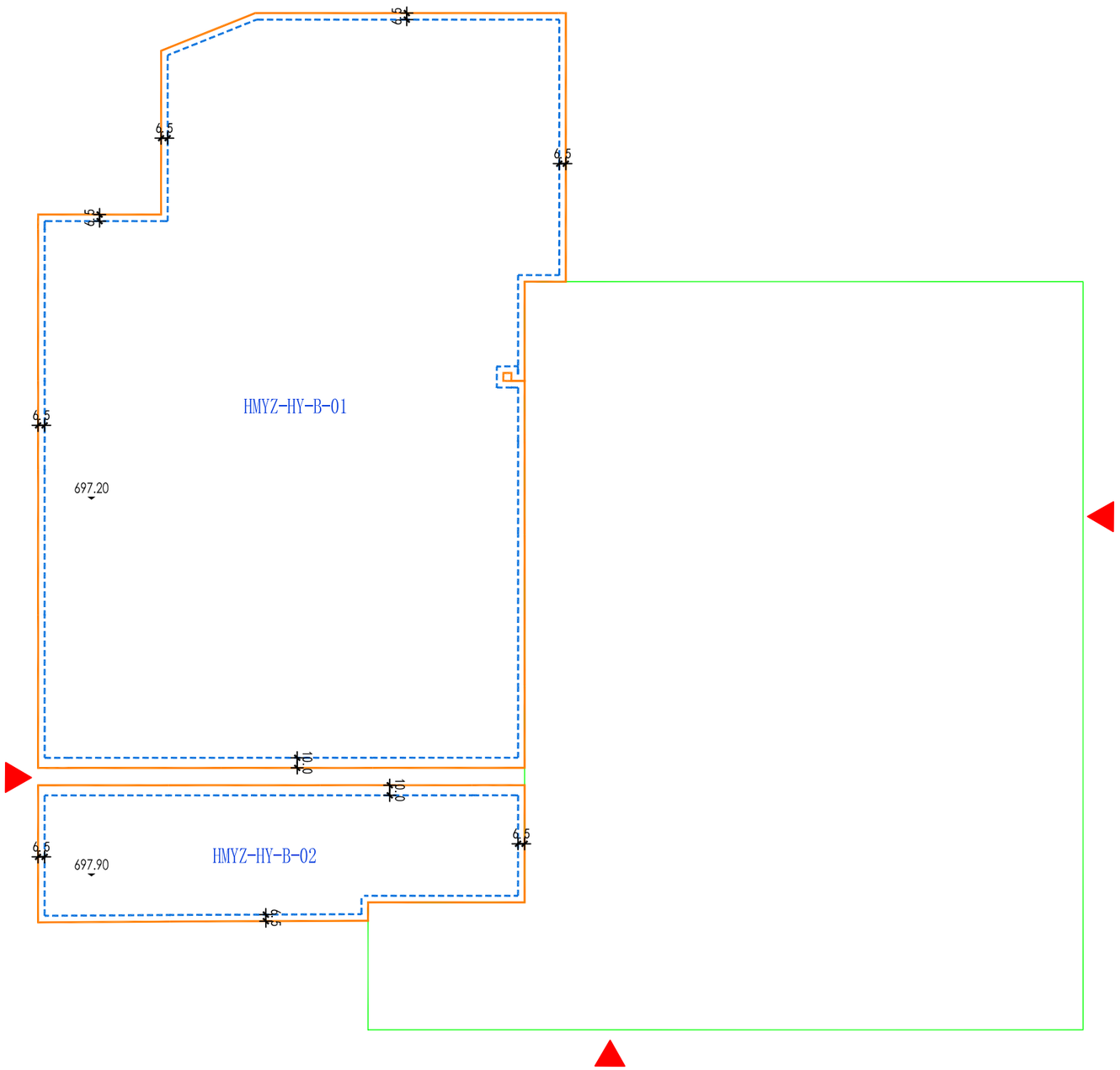

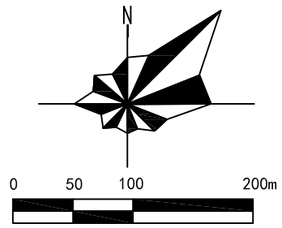

地块位置示意图

地块指标一览表

地块编号	用地性质（代码）	用地面积（平方米）	容积率	建筑系数（%）	绿地率（%）	建筑限高（米）	配套设施	备 注
HMYZ-HY-B-01	二类工业用地（100102）	344254.00	0.2-1.0	≥35	≤20	——		
HMYZ-HY-B-02	二类工业用地（100102）	61943.00	0.2-1.0	≥35	≤20	——		

图例

- 地块编号
- 地块边界线
- 道路红线
- 距离标注（米）
- 建议机动车出入口方位
- 650.00 场地设计标高
- 建筑退界控制线
- 控制点坐标（2000国家大地坐标系）
- 电厂一期范围示意

说明

备注

哈密市自然资源局

01

HMYZ-HY-B-01—03地块国土空间详细规划

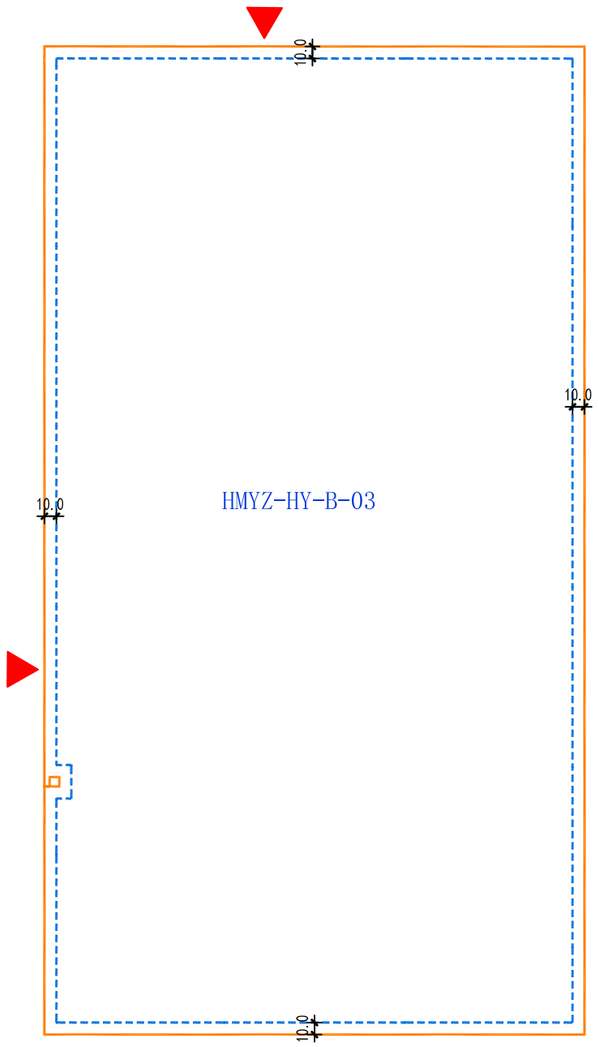

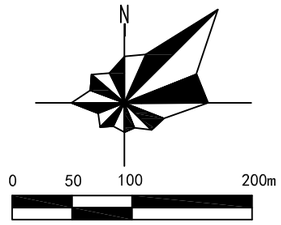

地块位置示意图

地块指标一览表

地块编号	用地性质（代码）	用地面积（平方米）	容积率	建筑密度（%）	绿地率（%）	建筑限高（米）	配套设施	备 注
HMYZ-HY-B-03	二类工业用地（100102）	370230.00	≤0.2	≤5	≥5,≤20	12		

图例

地块编号　地块边界线　道路红线　距离标注（米）　建议机动车出入口方位
建筑退界控制线　控制点坐标（2000国家大地坐标系）

说明

备注

哈密市自然资源局